



MINISTÈRE  
DE L'AGRICULTURE  
ET DE LA SOUVERAINETÉ  
ALIMENTAIRE

*Liberté  
Égalité  
Fraternité*

# Atelier des formateurs internes en géomatique

## FORMCO

Formation professionnelle  
et développement des compétences

(MASA/SRH/SDDPRS/BFCDC)



# Ordre du jour

- **Nouveaux formateurs**
- **PNF 2023/2024 (Infoma)**
- **Formations 2024**
- **Formco 2024**
- **Prévisions**

# Nouveaux formateurs

- **Morad CHERQI**
  - DRAAF Centre-Val de Loire / SRISE
  - Responsable SIG
- **Vladimir TARDY**
  - DRAAF-ILE-DE-FRANCE/SRISE/SRISE-CACHAN
  - Chef de service adjoint - Administrateur SIG
- **Mickaël TRILLAUD**
  - DRAAF-NOUVELLE-AQUITAINE/SRISET
  - Adjoint au chef du service régional de l'information statistique économique et territoriale
- **Loïc MONTANGON**
  - DRAAF-NOUVELLE-AQUITAINE/SRISET
  - Chargé d'études et géomaticien

# PNF 2023/2024 (Infoma)

| Stages INFOMA 2023  |               |                  |
|---|---------------|------------------|
| THEMES  | nbre sessions | formés           |
| Le langage SQL (pour PostgreSQL et QGIS) – initiation (2,5 jours)   | 2             | 12               |
| QGIS - initiation (4,5 jours)   | 10            | 62               |
| QGIS – perfectionnement jointures SQL, bases de données (2,5 jours)   | 1             | 6                |
| Concevoir, structurer et exploiter une base données spatiales (6 jours)   | 1             | 6                |
| PostgreSQL_PostGIS initiation (consommateurs de données) (3 jours)  | 1             | 6                |
| PostgreSQL_PostGIS intermédiaire (producteurs de données) (3 jours)   | 1             | 6                |
| Python pour postgresql, Github (4 jours)  | 1             | 8                |
| Utilisation de QGIS pour le traitement des données LiDAR (2 jours)  | 1             | 6                |
| QGIS - perfectionnement – analyse thématique et spatiale – cartographie avancée (4 jours)   | 2             | 12               |
| Valoriser ses propres données métiers à l'aide d'une carte thématique élaborée avec l'application magrit.cnrs.fr (1 jour)                                   | 2             | 11               |
| Valoriser ses propres données métiers à l'aide d'une carte thématique élaborée avec l'application macarte.ign.fr et l'application en ligne KHARTIS (1 jour) | 1             | 5                |
| GRASS avec implémentation dans QGIS (3 jours)   | 1             | 6                |
| PERFECTIONNEMENT QGIS – Qfield (1 jours)  | 5             | 101 (agents ASP) |

| Stages INFOMA 2024   |                  |        |
|--|------------------|--------|
| THEMES   | nbre sessions    | formés |
| UML - Modélisation des données adaptée à QGIS (3 jours)  | 1 à venir        | 4      |
| Le langage SQL (pour PostgreSQL et QGIS) – initiation (2,5 jours)  | 2 dont 1 à venir | 7      |
| QGIS - initiation (4,5 jours)  | 9                | 63     |
| QGIS – perfectionnement jointures SQL, bases de données (2,5 jours)  | 1                | 5      |
| Concevoir, structurer et exploiter une base données spatiales (6 jours)  | 1                | 8      |
| PostgreSQL_PostGIS initiation (consommateurs de données) (3 jours)   | 1                | 1      |
| PostgreSQL_PostGIS intermédiaire (producteurs de données) (3 jours)  | 1                | 5      |
| Python pour postgresql, Github (4 jours)   | 2 dont 1 à venir | 7      |
| Utilisation de QGIS pour le traitement des données LiDAR (2 jours)   | 2 dont 1 à venir | 6      |
| QGIS - perfectionnement – analyse thématique et spatiale – cartographie avancée (4 jours)                                  | 3 dont 2 à venir | 18     |
| Valoriser ses propres données métiers à l'aide d'une carte thématique élaborée avec l'application magrit.cnrs.fr (1 jours) | 2 dont 1 à venir | 11     |
| GRASS avec implémentation dans QGIS (3 jours)  | 1                | 5      |
| QGIS - QFIELD (1,5 jour à 2 jours)   | 4 dont 1 à venir | 32     |

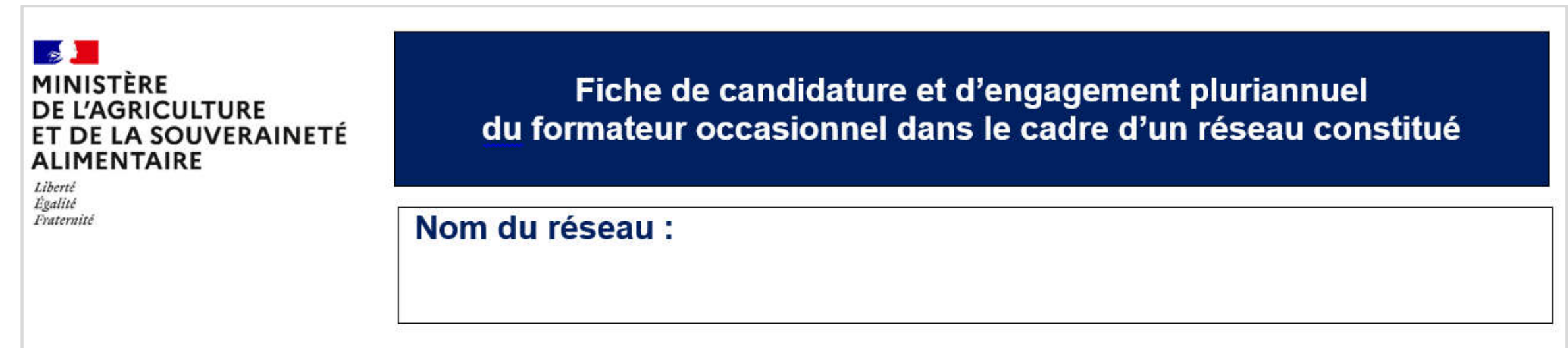
# Formations 2024

- **A vous la parole !**
  - Modalités
  - Logiciel et niveau
  - Problèmes rencontrés
  - ...

# Formco 2024

- **Nouvelle convention**

- Convention cadre obligatoire
- Pas de limite dans le temps
- A renvoyer pour le 12 juillet 2024



MINISTÈRE DE L'AGRICULTURE ET DE LA SOUVERAINETÉ ALIMENTAIRE  
*Liberté  
Égalité  
Fraternité*

**Fiche de candidature et d'engagement pluriannuel  
du formateur occasionnel dans le cadre d'un réseau constitué**

Nom du réseau :

- **Inscription du réseau sur le site Formco**

- <https://formco.agriculture.gouv.fr/acces-formateurs-occasionnels>

## Accès aux ressources spécifiques à votre réseau

Cliquez ci-dessous sur l'entrée correspondant à votre domaine d'activité . Vous y trouverez la liste des formateurs du réseau, des comptes rendus de séminaires et réunions, ainsi que des ressources partagées ou un lien pour y accéder.

RenoïRH-  
Formation

RenoïRH gestion  
de proximité

Formateurs  
Chorus  
Formations AIFE






Formateurs  
Géomatique

Accès à l'espace OSMOSE dédié  
aux formateurs du réseau  
Géomatique.

# Prévisions

- **Mise à jour des malles de formation**
  - Osmose : QGIS 3.16 et 3.22
  - Organisation des MAJ
- **Outils utiles**
  - Outils qui mériteraient la mise en place d'une formation / information ?

Accueil > \_01\_PRJ\_Reseau > \_02\_QGIS

|                          | # | Titre ↓↑   |
|--------------------------|---|--|
| <input type="checkbox"/> | 1 |  _01_QGIS_initiation_3_16   |
| <input type="checkbox"/> | 2 |  _02_QGIS_perfectionnement  |
| <input type="checkbox"/> | 3 |  _03_QGIS_decouverte       |
| <input type="checkbox"/> | 4 |  _04_autres               |
| <input type="checkbox"/> | 5 |  _05_QGIS_initiation_3_22 |